

Département du Doubs

COMMUNE DE  
LES ALLIES

**PLAN LOCAL D'URBANISME**

**5. ANNEXES**

**5.3. Périmètre à l'intérieur duquel s'applique  
le droit de préemption urbain**

*Pièce n° 5.3.*

Arrêté par délibération du Conseil Municipal le :  
le 18.10.2017

Approuvé par délibération du Conseil Municipal le :  
29.11.2018

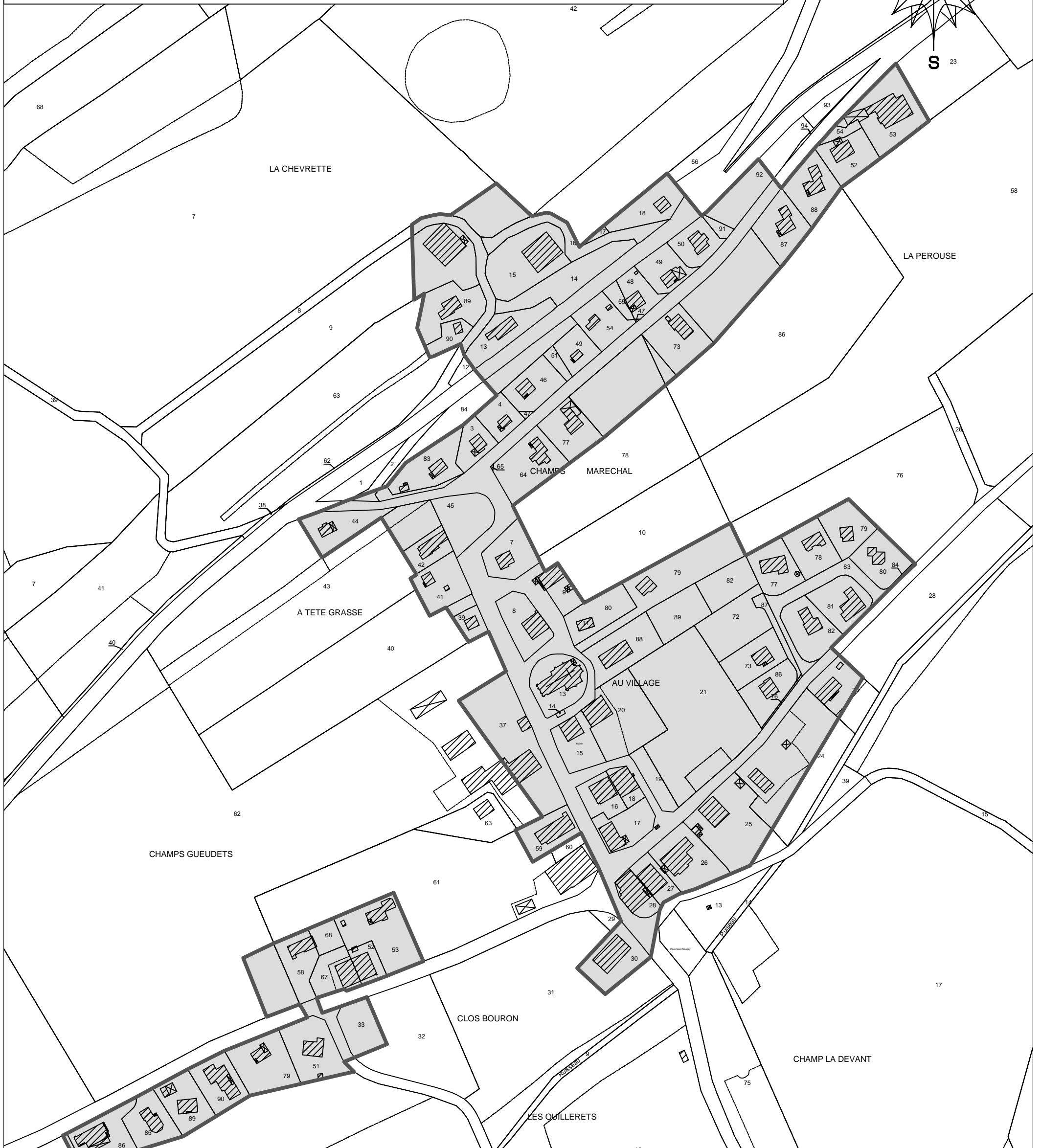
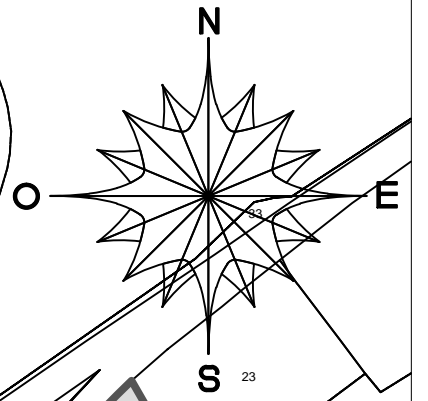
REVISIONS, MODIFICATIONS ET MISES A JOUR




"Origine cadastre (C) - DGFIP - Droits de l'Etat réservés - 2012 "  
Plan cadastral actualisé en avril 2012

# TOUTES LES ZONES "U" ET "AU" SONT SOUMISES AU DROIT DE PREEMPTION URBAIN (D.P.U)

Délibération du Conseil Municipal en date du : 29.11.2018



## LEGENDE :



Périmètres à l'intérieur desquels s'applique le Droit de Préemption Urbain défini par les articles L.211-1 et suivants du Code de l'Urbanisme, et institué par délibération du Conseil Municipal en date du 20 Mars 2014.

0 m 25 m 50 m 75 m 100 m 125 m